



Ocolul Silvic Sebeș R.A.

515800 Sebeș , Str. Mircea cel Mare nr. 109 , jud. Alba
J 01/25/2004 , RO 16041457, RO02RNCB0011021297360001 BCR Sebeș
tel / fax : 0258 735725, e-mail: ossebesra@yahoo.com

Nr. 2515 / 13.06.2023

CATRE,

GARDA FORESTIERA CLUJ,

Prin prezenta va informam ca in **UP I SUGAG**, din cadrul Ocolului Silvic SEBES R.A. , s-au pus in valoare produse **accidentale I**, in volum **128,22 mc** conform APV-urilui:, **4125-Varful Teascului, u.a. 88A, 92; 100; 101A;**

Factori destabilizatori care au afectat arboretul sunt rupturi si uscare.

Suprafata de fond forestier Nu se suprapune peste arii naturale protejate si nu face obiectul depasirii posibilitatii anuale si nu este necesara aprobarea modificarii prevederilor amenajamentului silvic

Nr. crt	Nr.	Denumire	Proprietar	UP	u.a.	Natura Lucrarii	Volum (m.c.)	Observatii (modificare amenajament/depasire posibilitate)
1	4125	Varful Teascului	Comuna Sugag	I	88A;92; 100;101A	Acc-I	138,22	Nu este cazul
TOTAL							138,22	

Director/ Sef Ocol

Ing. Morar Mihai-Lucian



Resp. Fond Forestier

Ing. Petrascu Petru

ACT DE PUNERE ÎN VALOARE NR. 2300016802600

Unitate de Producție: I - Sugag
 Denumire A.P.V: 4125- Varful Teascului

Suprafață totală act - (ha): 56.8 Tratament: T. PRODUSE ACCIDENTALE I Natura Produsului: PRODUSE ACCIDENTALE Tehnologia de Exploatare: TRUNCHIURI SI CATARGE Data inventarierii: 10.06.2023 Anul exploatării: 2023 Procedeele de inventariere: FIR CU FIR Ciocan forma CIRCULARĂ nr.: AB0105 Accesibilitate: 501-1000	Informații privind N.T.S.M.		Grupa de specii	Nr. de arbori	Volu
	Stâncării pe - (ha): Arbori putregăioși - (buc): 4 cu un volum de - (mc): 5.56 Iescarii - (buc): cu un volum de - (mc):		Rășinoase FAG Quercinee Diverse tari Diverse moi	79	138
			Total:	79	138

Specia	SORTARE DIMENSIONALĂ							Lemn lucru	Coajă	Lemn de foc		Volum brut
	G1	G2	G3	M1	M2	M3	LS			Total	VF	
FAG	33.22	28.57		3.44	2.02	1.04	0.19	68.48	3.62	66.12	7.34	138
TOTAL	33.22	28.57		3.44	2.02	1.04	0.19	68.48	3.62	66.12	7.34	138

U.A.	Suprafață (ha)		Vârsta ani	Panta G	Semințis utilizabil				Total volum brut	
	Par cursă	UA			%	S. tot	Compoziție			H.
88 A	15.00	15.80	115	44.00				0		19
92	8.40	8.40	105	31.00				0		45
100	9.40	9.40	165	38.00				0		39
101 A	24.00	24.00	155	40.00				0		33

U.A.	FA	Volum
88 A	19.95	19.95
92	45.61	45.61
100	39.15	39.15
101 A	33.51	33.51
Total	138.22	138.22

U.A.	Specia	Diametre		Înălțimi		Vârsta	Vol. arb.	Nr. arb.	Creștere	Sortare dimensională							Coajă	Lemn foc		Volum brut		
		dt	dgc	ht	hc					G1	G2	G3	M1	M2	M3	LS		Total	VF			
88 A	FA	30.67	30.67	17.67	17.67	115	1.33	15		5.08	1.01		0.42	0.40	0.36	0.13	0.39	12.16	0.98	19		
Total U.A.: 88 A										15		5.08	1.01		0.42	0.40	0.36	0.13	0.39	12.16	0.98	19
92	FA	38.71	38.71	21.94	21.94	105	1.47	31		6.60	12.65		1.69	0.94	0.39	0.03	1.24	22.07	2.60	45		
Total U.A.: 92										31		6.60	12.65		1.69	0.94	0.39	0.03	1.24	22.07	2.60	45
100	FA	44.32	44.32	23.37	23.37	165	2.06	19		10.15	8.62		0.81	0.44	0.20	0.02	1.06	17.85	2.10	39		
Total U.A.: 100										19		10.15	8.62		0.81	0.44	0.20	0.02	1.06	17.85	2.10	39
101 A	FA	47.14	47.14	22.93	22.93	155	2.39	14		11.39	6.29		0.52	0.24	0.09	0.01	0.93	14.04	1.66	33		
Total U.A.: 101 A										14		11.39	6.29		0.52	0.24	0.09	0.01	0.93	14.04	1.66	33
Total General U.A.										79		33.22	28.57		3.44	2.02	1.04	0.19	3.62	66.12	7.34	138

Șef Ocol,


Întocmit,

Birou Fond Forestier,

Verificat,

MORAR LUCIAN MIHAI





WP 2 Sugag - w a 80A 92
100161 A1 (has)

Proprietar: Comuna Şugag, jud.:Alba, O.S.:Valea Sebeşului,

U.P.:01

DESCRIEREA STAȚIUNII ȘI A ARBORETULUI

90 /UB I Şugag
 90 1.3 ha GF:1-1C SUP:A
 TS:4332 TP:4141 SOL:2501
 Versant superior ondulat EXPOZIȚIE:NV
 ÎNCLINARE:30g ALTITUDINE:1100 - 1150 m
 LITIERĂ: continuă - subțire
 TIP FLORĂ: Festuca altissima
 Natural fundam.subproductiv relativ-plurien
 COMP.ACTUALĂ:10FA
 COMP.ȚEL: 8FA 2PAM
 SORT: FA -Mijlociu și gros,cherestea
 VÂRSTA EXPLOATABILITĂȚII: 100 ani
 SEM.UTIL:10FA /0.2S
 SUBARB:
 DATE COMPL:rocă la suprafață/0.2S
 POLUARE:
 EROZIUNE:
 LUCR.EXEC:
 LUCR.PROP:T.PROGR., ÎMPĂDURIRI SUB MASIV
 AJUTORAREA REGENERĂRII NATURALE
 ÎNGRIJIREA CULTURILOR

ELM	P	M	VÂR	C	AM	EL	PROVE	VI	DENS	V	O	L	U	M	CRES
ARB	R	R	STĂ	D	H	L	ES	AG	NIENTĂ	TA	----	mc/	mc/	mc/	TERE
	P	G	ani	cm	m	P	TE	AJ		LI	CONS	ha	ua	ha	
FA	10	ÎN	160	70	28	4		.5	RN	N	0.30	165		215	0.7
* Total															
* ALTE DATE COMPLEMENTARE:DIS:CA.Variație dimensională.															
* T.progr./2014-1.3ha/135mc.															

91 /UB I Şugag
 91 0.5 ha GF:1-1C SUP:A
 TS:4332 TP:4141 SOL:2501
 Versant superior ondulat EXPOZIȚIE:V
 ÎNCLINARE:26g ALTITUDINE:1100 - 1150 m
 LITIERĂ: continuă - subțire
 TIP FLORĂ: Festuca altissima
 Natural fundam.subproductiv relativ-plurien
 COMP.ACTUALĂ:10FA
 COMP.ȚEL: 8FA 2DT
 SORT: FA -Mijlociu și gros,cherestea
 VÂRSTA EXPLOATABILITĂȚII: 100 ani
 SEM.UTIL:10FA /0.4S
 SUBARB:
 DATE COMPL:
 POLUARE:
 EROZIUNE:
 LUCR.EXEC:
 LUCR.PROP:T.PROGR.(PUNERE ÎN LUMINĂ)
 ÎNGRIJIREA SEMINȚIȘULUI

ELM	P	M	VÂR	C	AM	EL	PROVE	VI	DENS	V	O	L	U	M	CRES
ARB	R	R	STĂ	D	H	L	ES	AG	NIENTĂ	TA	----	mc/	mc/	mc/	TERE
	P	G	ani	cm	m	P	TE	AJ		LI	CONS	ha	ua	ha	
FA	10	ÎN	160	62	8	4		.6	RN	N	0.50	275		138	1.1
* Total															
* ALTE DATE COMPLEMENTARE:Consistență:0.4-0.5.															
* Rari preexistenți de FA pe margine.															
* T.progr./2014-0.5ha/91mc.															

92 /UB I Şugag
 92 8.4 ha GF:1-1C SUP:A
 TS:4332 TP:4141 SOL:2501
 Versant ondulat EXPOZIȚIE:V
 ÎNCLINARE:31g ALTITUDINE: 980 - 1150 m
 LITIERĂ: continuă - subțire
 TIP FLORĂ: Festuca altissima
 Natural fundam.de prod.mijl. relativ-plurien
 COMP.ACTUALĂ:10FA
 COMP.ȚEL: 8FA 2DT
 SORT: FA -Gros și mijlociu,cherestea
 VÂRSTA EXPLOATABILITĂȚII: 110 ani
 SEM.UTIL:10FA /0.4S
 SUBARB:
 DATE COMPL:rocă la suprafață/0.1S
 POLUARE:
 EROZIUNE:
 LUCR.EXEC:
 LUCR.PROP:TĂIERI IGIENĂ

ELM	P	M	VÂR	C	AM	EL	PROVE	VI	DENS	V	O	L	U	M	CRES
ARB	R	R	STĂ	D	H	L	ES	AG	NIENTĂ	TA	----	mc/	mc/	mc/	TERE
	P	G	ani	cm	m	P	TE	AJ		LI	CONS	ha	ua	ha	
FA	4	ÎN	145	54	27	4		M	.6	RN	S	0.24	98	823	0.6
FA	6	ÎN	105	36	24	3			.6	RN	N	0.36	163	1369	2.3
* Total															
* ALTE DATE COMPLEMENTARE:DIS:ME,CA.Consistență:0.6-0.7.															
* Variație dimensională.															
* ACC.II/2005-8.0ha/17mc;T.progr./2014-8.8ha/705mc.															

Proprietar: Comuna Șugag, jud.:Alba, O.S.:Valea Sebeșului, U.P.:01

DESCRIEREA STAȚIUNII ȘI A ARBORETULUI

86 C		86 C/UB I Șugag		SUP:M		ELM P		M VĂR		C AM EL PROVE-		VI DENS V O L U M		CREȘ*		
TS:5231		GF:1-2A1C		TP:4242		SOL:2506		ARB R		R STĂ D		H L ES AG NIENȚĂ		TA ----- mc/ mc/ mc/*		
VERSANT		ondulat		EXPOZIȚIE:V		P G		ani cm		m P TE AJ		LI CONS		ha ua ha*		
* INCLINARE:41g ALTITUDINE: 800 - 900 m																
* LITIERĂ: continuă - normală																
* TIP FLORĂ: Festuca altissima																
* Natural fundam.de prod.infer. relativ-plurien																
* COMP.ACTUALĂ: 6FA 2PAM2ME																
* COMP.ȚEL: 8FA 2PAM																
* SORT:																
* VÂRSTA EXPLOATABILITĂȚII:																
* SEM.UTIL:																
* SUBARB:																
* DATE COMPL:rocă la suprafață/0.2S																
* POLUARE:																
* EROZIUNE:																
* LUCR.EXEC:																
* LUCR.PROP:TĂIERI IGIENĂ																
* ALTE DATE COMPLEMENTARE:DIS:CA.Consistență:0.7-0.8.																
* Variație dimensională.																
* T.ig./2011-3.2ha/15mc.																
* Total 55 4 0.80 186 1543 4.2*																

88 A		88A%/UB I Șugag		SUP:M		ELM P		M VĂR		C AM EL PROVE-		VI DENS V O L U M		CREȘ*		
TS:4331		GF:1-2A1C		TP:4151		SOL:2506		ARB R		R STĂ D		H L ES AG NIENȚĂ		TA ----- mc/ mc/ mc/*		
VERSANT		frământat		EXPOZIȚIE:NV		P G		ani cm		m P TE AJ		LI CONS		ha ua ha*		
* INCLINARE:44g ALTITUDINE: 850 - 960 m																
* LITIERĂ: întreruptă - subțire																
* TIP FLORĂ: Luzula albida																
* Natural fundam.de prod.infer. relativ-plurien																
* COMP.ACTUALĂ: 9FA 1ME																
* COMP.ȚEL:10FA																
* SORT:																
* VÂRSTA EXPLOATABILITĂȚII:																
* SEM.UTIL:																
* SUBARB:																
* DATE COMPL:rocă la suprafață/0.4S																
* POLUARE:																
* EROZIUNE:																
* LUCR.EXEC:																
* LUCR.PROP:T.CONSERVARE																
* ALTE DATE COMPLEMENTARE:DIS:CA.Consistență:0.6-0.7.																
* Variație dimensională.																
* T.ig./2005-3.5ha/26mc;/2011-14.0ha/14mc.																
* T.cons.2005-3.5ha/391mc;/2011-0.5ha/4mc.																
* Total 115 5 0.60 142 2243 2.0*																

88 B		88 B/UB I Șugag		SUP:M		ELM P		M VĂR		C AM EL PROVE-		VI DENS V O L U M		CREȘ*		
TS:4331		GF:1-2A1C		TP:4151		SOL:2506		ARB R		R STĂ D		H L ES AG NIENȚĂ		TA ----- mc/ mc/ mc/*		
VERSANT		superior ondulat		EXPOZIȚIE:V		P G		ani cm		m P TE AJ		LI CONS		ha ua ha*		
* INCLINARE:28g ALTITUDINE: 880 - 960 m																
* LITIERĂ: continuă - subțire																
* TIP FLORĂ: Luzula albida																
* Parțial derivat relativ-plurien																
* COMP.ACTUALĂ: 5ME 5FA																
* COMP.ȚEL: 5ME 5FA																
* SORT:																
* VÂRSTA EXPLOATABILITĂȚII:																
* SEM.UTIL:																
* SUBARB:																
* DATE COMPL:rocă la suprafață/0.3S																
* uscare slabă																
* POLUARE:																
* EROZIUNE:																
* LUCR.EXEC:																
* LUCR.PROP:TĂIERI IGIENĂ																
* ALTE DATE COMPLEMENTARE:Consistență:0.6-0.7.																
* Variație dimensională.																
* Total 55 4 0.70 113 689 4.4*																

Nun
actul
ar

2280
240/2
3053
3222

Proprietar: Comuna Șugag, jud.:Alba, O.S.:Valea Sebeșului,

U.P.:01

DESCRIEREA STAȚIUNII ȘI A ARBORETULUI

* 93 /UB I Șugag *ELM|P|M|VĂR| | |C|AM|EL|PROVE-|VI|DENS|V O L U M|CREȘ*
 * 93 7.1 ha GF:1-2A1C SUP:M *ARB|R|R|STĂ|D|H|L|ES|AG|NIENȚĂ|TA|----|mc/|mc/|mc/*
 * TS:3321 TP:4151 SOL:4102 *P|G|ani|cm|m|P|TE|AJ| |LI|CONS|ha|ua|ha/*
 * Versant ondulat EXPOZIȚIE:SV *FA|7|ÎN|165|64|21|5| |.3|RN |S|0.42|140| 994| 0.7*
 * ÎNCLINARE:40g ALTITUDINE:1050 - 1150 m *FA|3|ÎN|125|40|18|5| I|.3|RN |S|0.18|47| 334| 0.5*
 * LITIERĂ: continuă - subțire * * * * *
 * TIP FLORĂ: Luzula-Calamagrostis * * * * *
 * Natural fundam.de prod.infer. relativ-plurien * * * * *
 * COMP.ACTUALĂ:10FA * * * * *
 * COMP.ȚEL:10FA * * * * *
 * SORT: * * * * *
 * VĂRSTA EXPLOATABILITĂȚII: * * * * *
 * SEM.UTIL:10FA /0.2S * * * * *
 * SUBARB: * * * * *
 * DATE COMPL:rocă la suprafață/0.3S * * * * *
 * Total |165| |5| | | |0.60|187| 1328| 1.2*

ALTE DATE COMPLEMENTARE:Consistență:0.6-0.7. Variație dimensională.

POLUARE:
EROZIUNE:
LUCR.EXEC:
LUCR.PROP:T.CONSERVARE ÎNGRIJIREA SEMINȚIȘULUI

* 98 /UB I Șugag *ELM|P|M|VĂR| | |C|AM|EL|PROVE-|VI|DENS|V O L U M|CREȘ*
 * 98 3.0 ha GF:1-1C SUP:A *ARB|R|R|STĂ|D|H|L|ES|AG|NIENȚĂ|TA|----|mc/|mc/|mc/*
 * TS:3321 TP:4151 SOL:4102 *P|G|ani|cm|m|P|TE|AJ| |LI|CONS|ha|ua|ha/*
 * Versant inferior ondulat EXPOZIȚIE:NE *FA|6|ÎN|160|64|27|5| |.4|RN |S|0.36|179| 537| 0.6*
 * ÎNCLINARE:32g ALTITUDINE:1050 - 1100 m *FA|4|ÎN|120|40|24|4| I|.5|RN |S|0.24|99| 297| 0.9*
 * LITIERĂ: continuă - normală * * * * *
 * TIP FLORĂ: Luzula-Calamagrostis * * * * *
 * Natural fundam.de prod.infer. relativ-plurien * * * * *
 * COMP.ACTUALĂ:10FA * * * * *
 * COMP.ȚEL: 8FA 1PAM1CI * * * * *
 * SORT: FA -Mijlociu,celuloză,construcții * * * * *
 * VĂRSTA EXPLOATABILITĂȚII: 90 ani * * * * *
 * SEM.UTIL: * * * * *
 * SUBARB: * * * * *
 * DATE COMPL:rocă la suprafață/0.2S * * * * *
 * Total |160| |5| | | |0.60|278| 834| 1.5*

ALTE DATE COMPLEMENTARE:Consistență:0.6-0.7. Variație dimensională. T.progr./2014-2.3ha/232mc.

POLUARE:
EROZIUNE:
LUCR.EXEC:
LUCR.PROP:T.PROGR., ÎMPĂDURIRI SUB MASIV ÎNGRIJIREA CULTURILOR

* 100 /UB I Șugag *ELM|P|M|VĂR| | |C|AM|EL|PROVE-|VI|DENS|V O L U M|CREȘ*
 * 100 9.4 ha GF:1-2A1C SUP:M *ARB|R|R|STĂ|D|H|L|ES|AG|NIENȚĂ|TA|----|mc/|mc/|mc/*
 * TS:3321 TP:4151 SOL:4102 *P|G|ani|cm|m|P|TE|AJ| |LI|CONS|ha|ua|ha/*
 * Versant superior ondulat EXPOZIȚIE:SE *FA|5|ÎN|165|64|27|5| |.4|RN |S|0.35|174| 1636| 0.5*
 * ÎNCLINARE:38g ALTITUDINE:1050 - 1100 m *FA|3|ÎN|130|44|23|4| I|.5|RN |S|0.21|81| 761| 0.7*
 * LITIERĂ: continuă - normală *FA|2|ÎN|75|28|17|4| I|.6|RN |S|0.14|34| 320| 1.0*
 * TIP FLORĂ: Luzula-Calamagrostis * * * * *
 * Natural fundam.de prod.infer. relativ-plurien * * * * *
 * COMP.ACTUALĂ:10FA * * * * *
 * COMP.ȚEL:10FA * * * * *
 * SORT: * * * * *
 * VĂRSTA EXPLOATABILITĂȚII: * * * * *
 * SEM.UTIL: * * * * *
 * SUBARB: * * * * *
 * DATE COMPL:rocă la suprafață/0.2S * * * * *
 * Total |165| |5| | | |0.70|289| 2717| 2.2*

ALTE DATE COMPLEMENTARE:DIS:CA,ME.Consistență:0.6-0.8. Variație dimensională.

POLUARE:
EROZIUNE:
LUCR.EXEC:
LUCR.PROP:T.CONSERVARE

Numărul actului și anul
 2166/2010
 2711/2
 2166
 280
 207
 362

Proprietar: Comuna Şugag, jud.:Alba, O.S.:Valea Sebeşului, U.P.:01

DESCRIEREA STAȚIUNII ȘI A ARBORETULUI

101 A 101A%/UB I Şugag 24.0 ha GF:1-2A1C SUP:M TS:4331 TP:4151 SOL:2506 Versant inferior frământat EXPOZIȚIE:E ÎNCLINARE:40g ALTITUDINE: 840 - 1050 m LITIERĂ: continuă - normală TIP FLORĂ: Luzula albida Natural fundam.de prod.infer. relativ-plurien COMP.ACTUALĂ:10FA COMP.ȚEL:10FA SORT: VÂRSTA EXPLOATABILITĂȚII: SEM.UTIL: SUBARB: DATE COMPL:rocă la suprafață/0.3S POLUARE: EROZIUNE: LUCR.EXEC: LUCR.PROP:T.CONSERVARE

Table with columns: ELM, P, M, VÂR, C, AM, EL, PROVE, VI, DENS, V O L U M, CREȘ, TERE, ARB, R, R, STĂ, D, H, L, ES, AG, NIENTĂ, TA, mc/, mc/, mc/, P, G, ani, cm, m, P, TE, AJ, LI, CONS, ha, ua, ha. Includes rows for FA 5, FA 3, FA 2 and a Total row.

ALTE DATE COMPLEMENTARE: DIS:CA, ME. Consistență: 0.6-0.7. T.ig./2005-20.0ha/58mc; /2011-24.0ha/24mc. T.cons./2005-11.8ha/580mc; /2011-16.5ha/89mc. T.cons./2011-0.5ha/185mc.

101 B 101 BUB I Şugag 2.2 ha GF:1-2A1C SUP:M TS:4331 TP:4151 SOL:2506 Versant superior frământat EXPOZIȚIE:NE ÎNCLINARE:38g ALTITUDINE: 950 - 1050 m LITIERĂ: continuă - normală TIP FLORĂ: Luzula albida Parțial derivat relativ-plurien COMP.ACTUALĂ: 6FA 4ME COMP.ȚEL: 8FA 2DT SORT: VÂRSTA EXPLOATABILITĂȚII: SEM.UTIL: SUBARB: DATE COMPL:

Table with columns: ELM, P, M, VÂR, C, AM, EL, PROVE, VI, DENS, V O L U M, CREȘ, TERE, ARB, R, R, STĂ, D, H, L, ES, AG, NIENTĂ, TA, mc/, mc/, mc/, P, G, ani, cm, m, P, TE, AJ, LI, CONS, ha, ua, ha. Includes rows for ME, FA 4, FA 2 and a Total row.

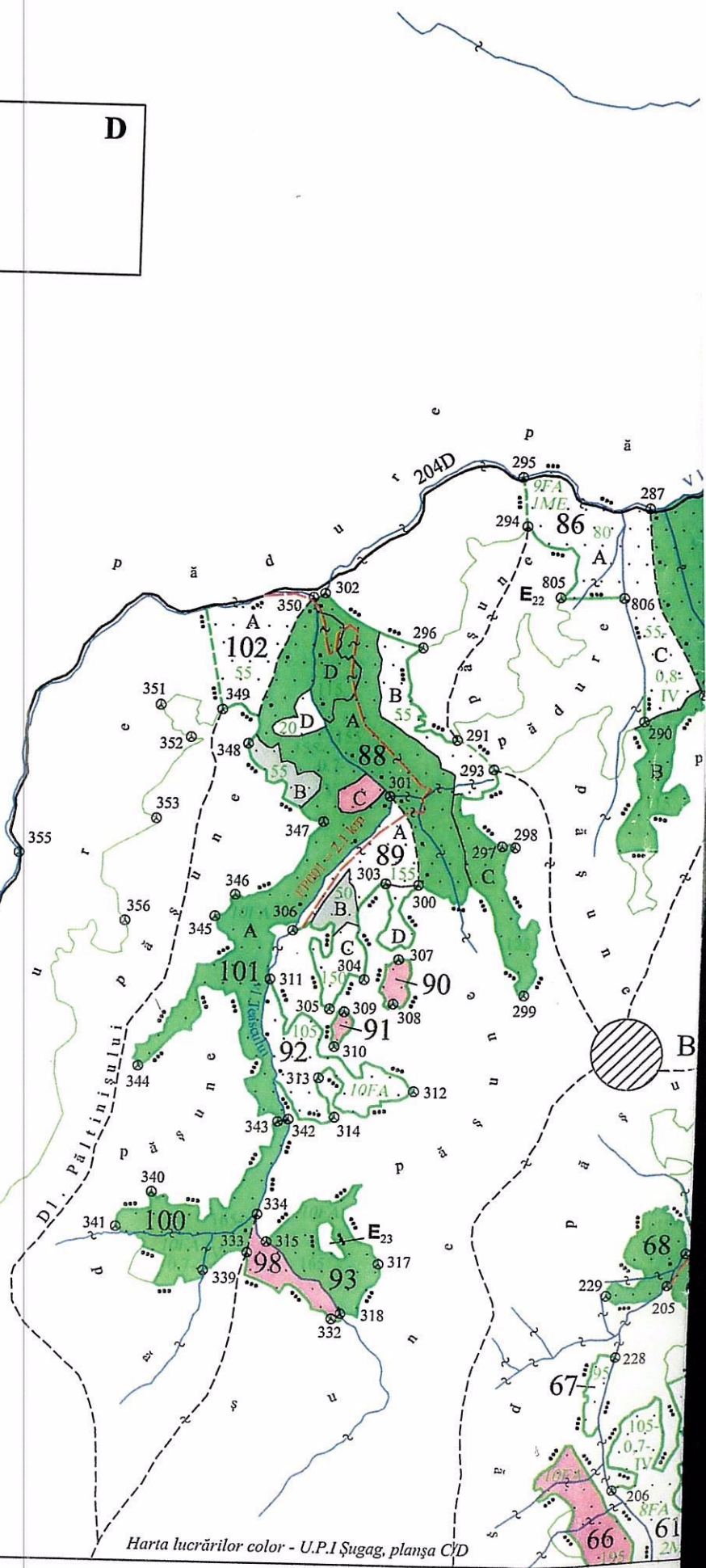
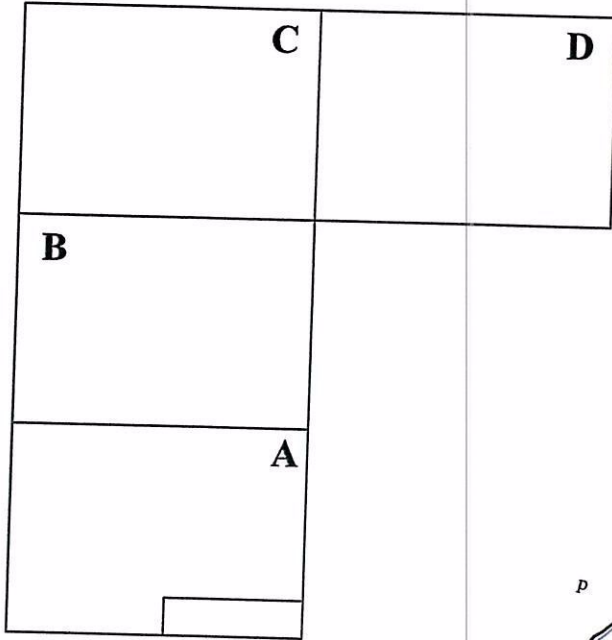
ALTE DATE COMPLEMENTARE: DIS:CA. Consistență: 0.8-0.9. ACC.I/2006-0.5ha/26mc; /2006-0.3ha/68mc; /2006-2.5ha/33mc.

101 C 101A%/UB I Şugag 1.2 ha GF:1-2A1C SUP:M TS:4332 TP:4141 SOL:2501 Versant inferior frământat EXPOZIȚIE:E ÎNCLINARE:38g ALTITUDINE: 840 - 1050 m LITIERĂ: continuă - subțire TIP FLORĂ: Festuca altissima Natural fundam.de prod.mijl. relativ-echien COMP.ACTUALĂ: 9FA 1DT COMP.ȚEL: 9FA 1DT SORT: VÂRSTA EXPLOATABILITĂȚII: SEM.UTIL: SUBARB: DATE COMPL:rocă la suprafață/0.2S

Table with columns: ELM, P, M, VÂR, C, AM, EL, PROVE, VI, DENS, V O L U M, CREȘ, TERE, ARB, R, R, STĂ, D, H, L, ES, AG, NIENTĂ, TA, mc/, mc/, mc/, P, G, ani, cm, m, P, TE, AJ, LI, CONS, ha, ua, ha. Includes rows for FA 9, DT 1 and a Total row.

ALTE DATE COMPLEMENTARE: DT=CA, ME. DIS:SAC. Consistență: 0.8-0.9.

LUCR.PROP:CURĂȚIRI /0.5S



Harta lucrărilor color - U.P.I Șugag, planșa C/D